


BAUWEISE: 4.19+6.25+4.19+2.90=17.53m/4=4.38m
ZUL. GEBÄUDEHOHE: 4.50m



Gst. 85/2, Bfl. (Gebäude),
Bfl. (begrünt), EZ. 3675
Mag. Angelika HRAZDERA
1230, Endresstr. 65/1/2
und Miteigentümer

Endresstr. 65

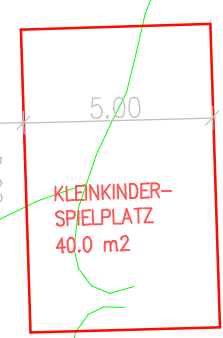
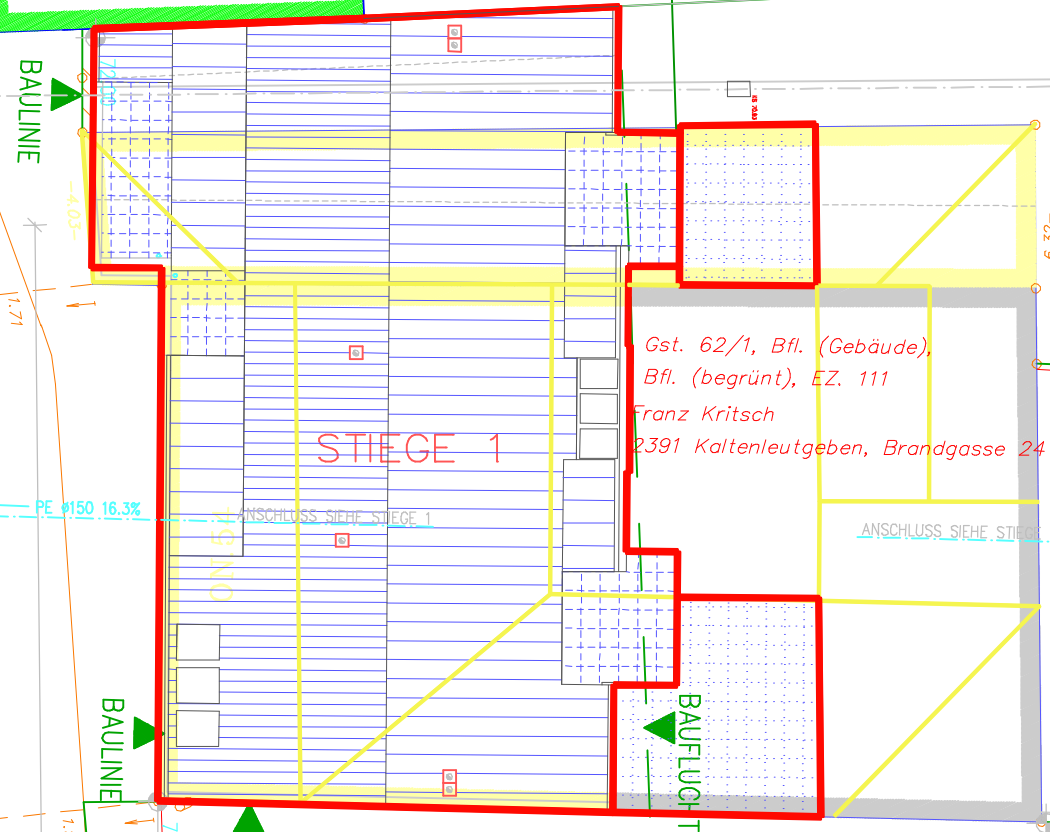
Gst. 61/2, Bfl. (Gebäude),
Bfl. (begrünt), EZ. 5064
Dr. Ilse AHMAD FARIDA
1090, Rotenlöweng. 5/14
Mag. Bruno WEIDLICH
1090, Rotenlöweng. 5/14

Gst. 60, Bfl. (Gebäude),
Bfl. (begrünt), EZ. 224
Mag. Heidemaria LIEBHART
1230, Endresstr. 56, Wien
Dipl.-Ing. Arnulf LIEBHART
1230, Endresstr. 56, Wien

Gst. 62/2, Bfl. (begrünt), EZ. 5064
Bfl. (begrünt), EZ. 5064
Dr. Ilse AHMAD FARIDA
1090, Rotenlöweng. 5/14
Mag. Bruno WEIDLICH
1090, Rotenlöweng. 5/14

Gst. 59/2, Ge. (steh.), EZ. 112
Gst. 60, Bfl. (Gebäude),
Bfl. (begrünt), EZ. 224

Gst. 59/1, Ge. (steh.), EZ. 112



ENTLASTUNGSBRÜCKE
FÜR WURZEL DER NATURDENKMALER

BESTEHENDER SY-KANAL

Platane
Naturdenkmal
U=4.33
K=30.0

BESTEHENDER
PS 60/100
KS 72.78

Gst. 62/1, Bfl. (Gebäude),
Bfl. (begrünt), EZ. 111
Franz Kritsch
2391 Kaltenleutgeben, Brandgasse 24

Gst. 16/40, Bfl. (Gebäude), Bfl. (begrünt), SB. (Strasse), EZ. 5802
Stadt Wien (Öffentliches Gut)
EM 68.52
RWKS 68.22

GRUNDSTÜCKSGRENZE
Gst. 66/7, SB., EZ. 359
Stadt Wien 12.04⁵

GRUNDSTÜCKSGRENZE

Gst. 64/2, SB. (Ver/Entsorg.anl), EZ. 359
Stadt Wien